

# COMMUNE DE DENGES

Situations : - Sur les Moulins  
- Ruelle des Mélèzes n°3

Plan n°4

Coordonnées C.N.S. : 2'530'955 / 1'151'955

Altitude C.N.S. : 395 m

## PLAN DE SITUATION POUR ENQUETE

Objets de l'enquête : - Transformations intérieures au sous-sol  
- Création d'une cour anglaise  
- Installation d'une PAC en toiture

### Propriété de : STELLA Giancarlo & MOTTU STELLA Michèle, parcelle n°573

Désignation cadastrale de la parcelle (selon RF):

**573 :** Habitation n°457 61 m<sup>2</sup>  
Accès, place privée 29 m<sup>2</sup>  
Jardin 87 m<sup>2</sup>  
**177 m<sup>2</sup>**

Servitudes : (aucune servitude concernée par le projet - non représentées)

n°00/2208 : Usage de place de jeux

n°03/2337 : Usage de places de stationnement (ID: 03/7897)

n°03/2337 : Passage à pied, pour tous véhicules et canalisations quelconques (ID: 03/7900)

n°03/2337 : Usage de couvert n°10 (ID: 03/7925)

n°03/2337 : Usage d'abri (ID: 03/7932)

n°03/2337 : Usage d'abris (ID: 03/7936)

#### Dérogation :

Zone selon le PQ "SUR LES MOULINS" approuvé le 1<sup>er</sup> mai 1998

Recensement architectural : --

Secteur de protection des eaux : üB

Degré de sensibilité au bruit : II

La réalisation du projet n'implique pas une mise à jour du plan RF.


#### Légende du PQ "SUR LES MOULINS" approuvé le 1<sup>er</sup> mai 1998


 Périètre constructible

 Bande d'implantation obligatoire des façades


#### Légende:

 Transformations intérieures au sous-sol

 Mur (cour anglaise)

 PAC Hoval - UltraSource B, compact C (33dBA à 10m)

Les propriétaires :



Sceaux communaux:

Etabli à Aubonne, le 10 novembre 2022

Audrey Ueberschlag  
Ing. géom. brev.



Echelle 1:500

GEODONNEES © ETAT DE VAUD

Format : A3

Couche : PE01\_C.INI

Plume : PE01\_P.INI

Date : 10.11.2022 RO

Contr : 10.11.2022 TB

Modif : 11.11.2022 TB

Fichier :

PE01.PCD

QP : 10

Mandat : **DENG 05**

S-mandat : PE 01

Plan N° :

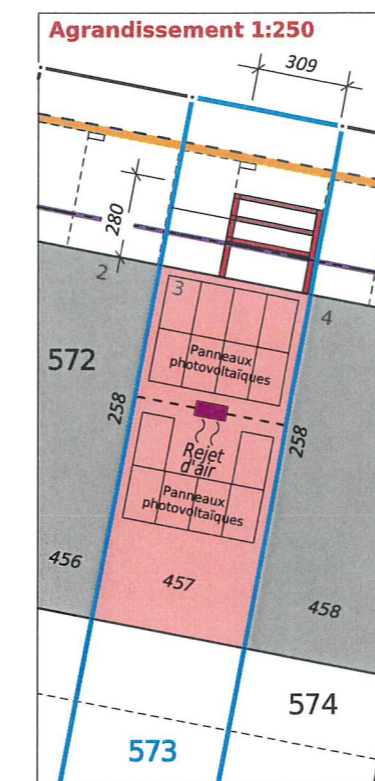
**1**

**BUREAU D'ETUDES**  
**ROSSIER**  
INGÉNIEURS - GÉOMÈTRE OFFICIEL

**1170 AUBONNE**  
Ch du Mont-Blanc 9  
Tél. : 021 821 12 80  
Fax : 021 821 12 85  
info@rossier-geom.ch

**1196 GLAND**  
Rte des Avouillons 16  
Tél. : 022 364 25 52  
Fax : 021 821 12 85  
www.rossier-geom.ch

Parcelles n°	Propriétaires
572	PERRIN Stéphane & FOREL Marion
574	ESPANA Capucine
578	PPE : fts. 552-1 à 552-16 / 553 à 577 & 579



Détails voir plans de l'architecte