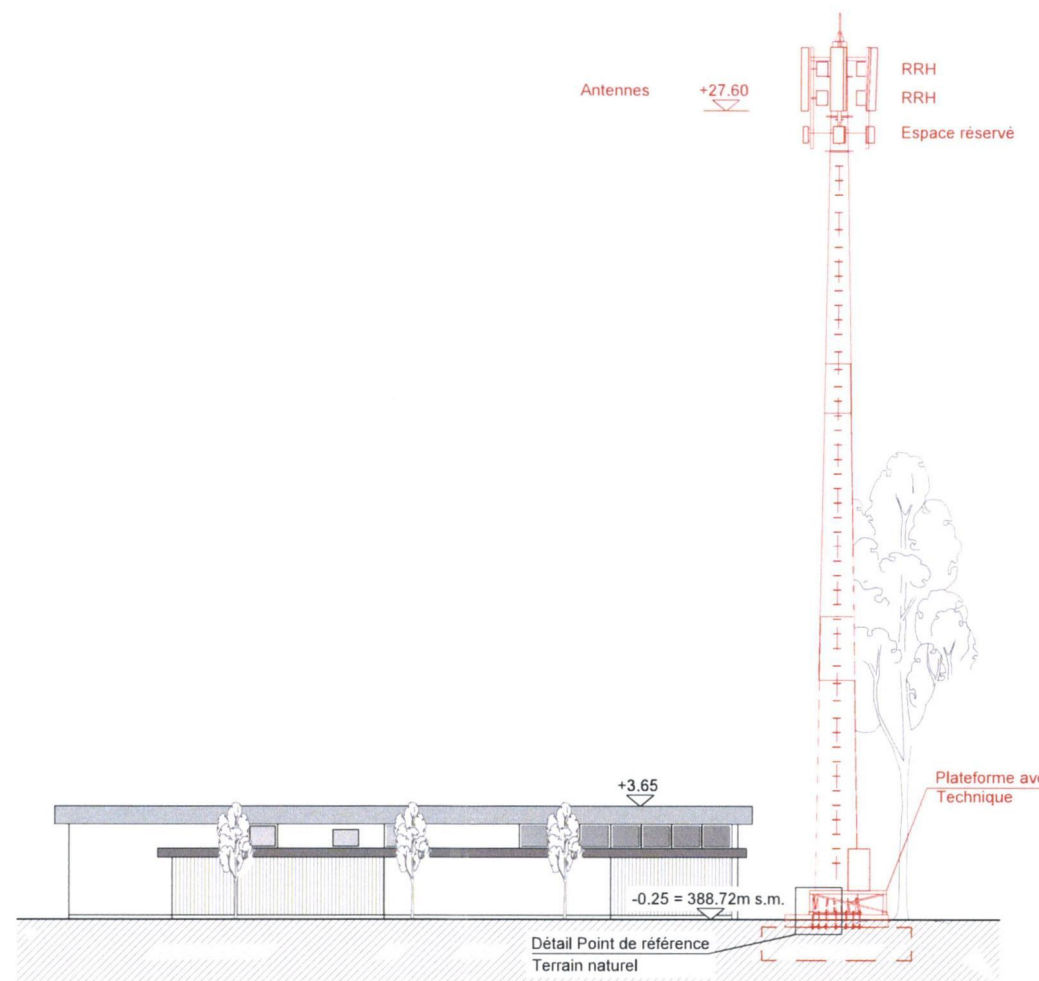
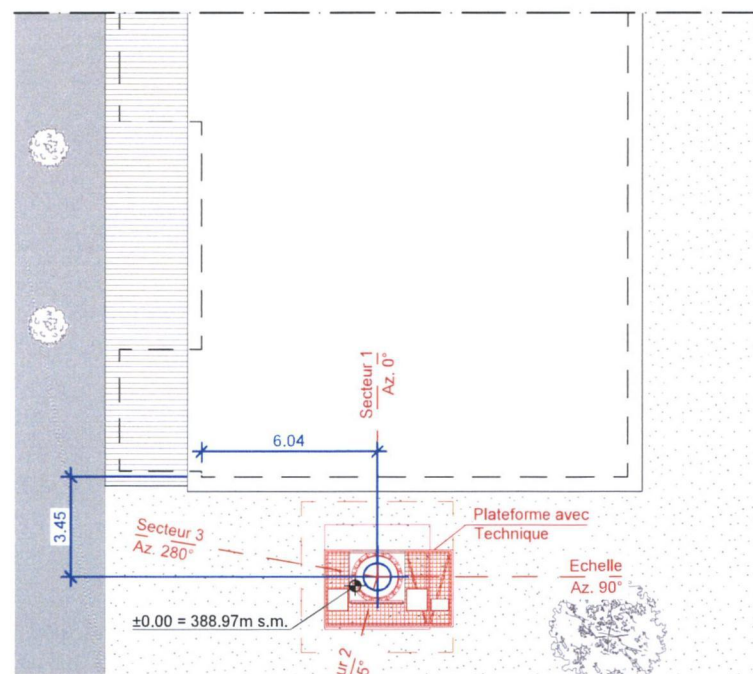
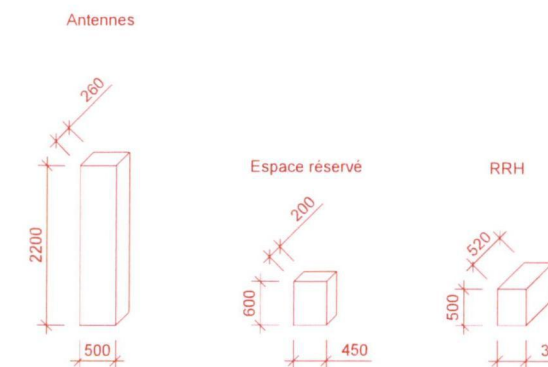


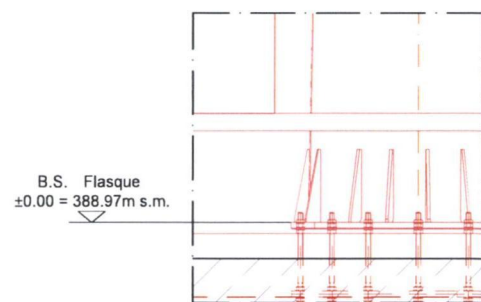
Vue Sud



Vue Ouest



Situation



Détail Point Zéro 1:50



Détail Point de référence 1:50

Propriétaire du fonds



Propriétaire du site



SWISSCOM (SUISSE) SA  
Swisscom (Suisse) SA  
Maître de l'ouvrage  
Access Network West  
Av. des Bergières 42  
1004 Lausanne  
SWISSCOM

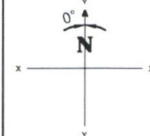
SWISSCOM (SUISSE) SA

Auteur du projet

axians  
Axians Suisse SA  
En Budon F10  
1052 Le Mont-sur-Lausanne  
AXIANS SUISSE SA



1:250



ENGINEERING				MAITRE DE L'OUVRAGE	
VISA	DATE	CONTROLE	DATE	APPROUVE	DATE
BIB	10.03.2022	ARJ	10.03.2022	SCS	
INDEX	DATE	VISA	AJUSTEMENT		
A	25.04.2022	BIB	Modifs type d'antennes		

COMMUNE / CANTON <b>Denges / VD</b> Parcelle n° 293	SITE <b>Rte de la Pale 1</b> <b>1026 Denges</b>	<div style="display: flex; align-items: center;"> <div style="width: 10px; height: 10px; background-color: black; margin-right: 5px;"></div> Existant  <div style="width: 10px; height: 10px; background-color: yellow; margin-right: 5px; margin-left: 5px;"></div> Démolition  <div style="width: 10px; height: 10px; background-color: red; margin-right: 5px; margin-left: 5px;"></div> Nouveau         </div>
CODE <b>DEPA</b>	TITRE <b>Denges La Pale</b> <b>Mise à l'enquête</b>	
CODE CO-UTILISATEUR		
NUMERO DU PROJET <b>180905000009</b>	COORDONNEES <b>531 301 / 152 339</b> <b>2531 300 / 1152 339</b>	FORMAT DE PLAN <b>A3</b>
		SWISSCOM (SUISSE) SA