

Commune de Denges

Situation : Route du Lac 25
 Echelle : 1:500
 Mensuration : numérique

Coord. moyenne : © 2'531'160 / 1'151'925
 Altitude de référence : 388.92 m s/borne
 Dossier technique : 116770.003 / LGA-GV-SP

Propriétaire : MICHOUD Françoise
 Promettant-acquéreur: KeySign SA

Parcelle n°: 247	Habitation n°151	100 m ²
	Bâtiment n°157	27 m ²
	Jardin	867 m ²
		994 m²




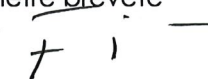
Affectation : zone d'habitation collective A
 Limite des constructions au DP : approuvée le 29.01.2008
 Recensement architectural : ---
 Degré de sensibilité au bruit : II
 Secteur de protection des eaux : ÜB
 Mention : aucune
 Servitude : aucune
 Dérogation : à la limite des constructions (places de parc et vélos)

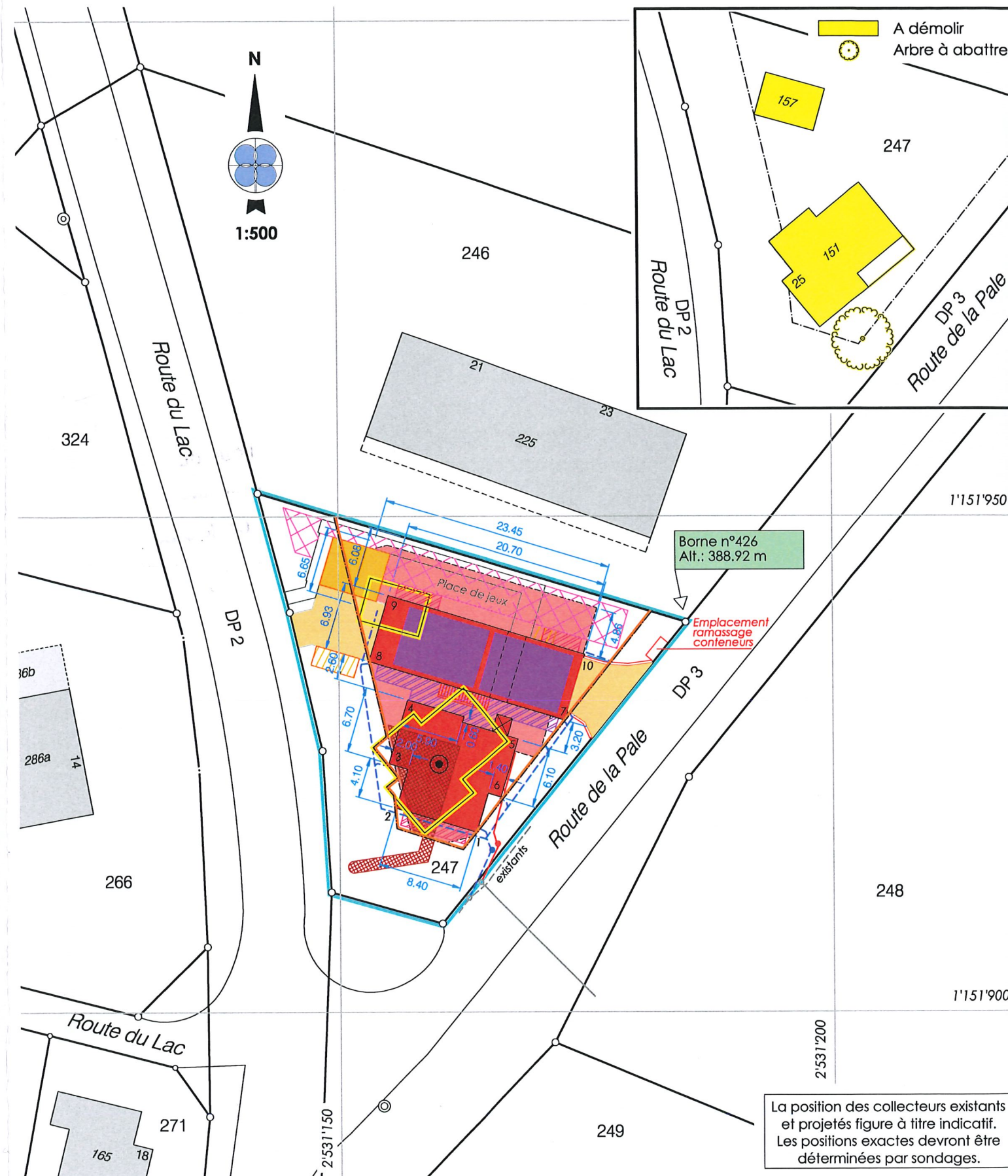
Plan déposé à l'enquête publique du 18.06.22 au 17.07.22
 Denges, le 10.06.22
 Greffe Municipal:

Plan dressé pour enquête :

Construction d'un bâtiment de logements avec garage souterrain et démolition des bâtiments ECA n°157 et 151.

La réalisation du projet implique une mise à jour du plan RF

Sceau de la Municipalité 	Le propriétaire 
	Le promettant-acquéreur 
Morges, le 25 avril 2022 Le géomètre breveté F. Bovay 	



Propriétaire voisin	Altitudes	Légende	
246 Iseli Pierre	1 391.32 m	Habitation	A démolir
	2 392.16 m	Souterrain	Balcon
	3 392.51 m	Abri PC	Coursive/Balcons
	4 392.33 m	Accès	Panneaux solaires
	5 391.60 m	Places de parc	Ascenseur extérieur
	6 391.25 m	Place vélos	selon plan de l'architecte EC EU
	7 390.51 m	Place de jeux	
	8 392.50 m		
	9 392.44 m		
	10 391.18 m		

m:\denges\lg\116770\003-enquete\enquete.dwg
 GEODONNEE © ETAT DE VAUD
 Pour les cotes de détail, voir le plan de l'architecte