

Commune de Denges

Situation : Sur les Moulins 19
 Echelle : 1:500
 Mensuration : numérique

Coord. moyenne : © 2'530'987 / 1'151'996
 Altitude moyenne : 398 m
 Dossier technique : 116697.001 SP

Propriétaires : FLURY POFFET Denise et POFFET Jean-Michel

Parcelle n°: 570 Habitation n°454 64 m²
 Jardin 290 m²
 354 m²




Affectation : PQ "Sur les Moulins" du 01.05.1998
 Limite des constructions au DP : ---
 Recensement architectural : ---
 Degré de sensibilité au bruit : II
 Secteur de protection des eaux : ũB
 Mention : aucune

Plan déposé à l'enquête
 publique du 17.06.20
 au 16.07.20
 Denges, le 15.06.20
 Greffe Municipal

Plan dressé pour enquête :

Pose d'une pompe à chaleur en toiture

La réalisation du projet n'implique pas une mise à jour du plan RF

Sceau de la Municipalité 	Les propriétaires  Morges, le 20 mai 2020 Le géomètre breveté F. Bovay 
---	---



Légende	Propriétaires voisins	Servitudes existantes
■ PAC	503 Schneider Eliane et Martin	2000/2208 D Usage de place de jeux, ID 2000/3221
 Aire de verdure	504 Zbinden Edgar et Lise	2003/2337 D Usage de places de stationnement, ID 2003/7897
	505 Merino Anne-Françoise et Ruben	2003/2337 D Passage à pied, pour tous véhicules et canalisations quelconques, ID 2003/7900
	506 Johner Rita	2003/2337 D Usage de couvert et place de stationnement n°7, ID 2003/7918
	507 Imobersteg Bertrand	2003/2337 D Usage de couvert n°14, ID 2003/7929
	508 Perrenoud Rottigni Juliette et Rottigni Robert	2003/2337 D Usage d'abri, ID 2003/7932
	569 Menotti Eric et Regula	2003/2337 D Usage d'abris, ID 2003/7936
	578 Les propriétaires des parcelles 552 à 577 et 579	

m:\denges\lg\116697\001-enquete\enquete.dwg
 GEODONNEE © ETAT DE VAUD
 Pour les cotes de détail, voir le plan de l'architecte