

Commune de Denges

Situation : La Pierrière, Chemin du Monteiron 1bis Coord. moyenne : © 2'530'980 / 1'152'730
 Echelle : 1:500 Altitude moyenne : 410 m
 Mensuration : numérique Dossier technique : 116682.002 SP

Propriétaire : ARIMCO Sàrl



Parcelle n°: 190 Habitation et garage n°205 96 m²
 Jardin 655 m²
 751 m²

Affectation : zone d'habitation individuelle
 Limite des constructions au DP : approuvée le 29.01.2006
 Recensement architectural : ---
 Degré de sensibilité au bruit : II
 Secteur de protection des eaux : üB
 Mention : aucune
 Servitude : aucune

Plan dressé pour enquête :

**Démolition du bâtiment ECA 205.
 Construction d'une villa Minergie à 2 logements.**

La réalisation du projet implique une mise à jour du plan RF

Sceau de la Municipalité	Le propriétaire  Morges, le 11 novembre 2019 Le géomètre breveté F. Bovay 
--------------------------	--











Propriétaires voisins

191 Pulvin Katherine et Pulvin Philippe
 327 Rose Anne-Françoise et Rose Eric

Altitudes

1 409.54 m
 2 409.50 m
 3 409.50 m
 4 411.65 m
 5 411.80 m
 6 412.12 m
 7 412.00 m
 8 409.60 m

Légende

-  Habitation
-  Souterrain
-  Balcon
-  Panneaux solaires
-  Accès
-  EC } selon plan de l'architecte
-  EU } selon plan de l'architecte
-  A démolir

La position des collecteurs existants et projetés figure à titre indicatif. Les positions exactes devront être déterminées par sondages.

m:\denges\1\116682\002-enquete\enquete.dwg

GEODONNEE © ETAT DE VAUD
 Pour les cotes de détail, voir le plan de l'architecte