

Commune de Denges

Situation : Sentier de Renges
 Echelle : 1:500
 Mensuration : numérique

Coord. moyenne : © 2'531'250 / 1'152'900
 Altitude moyenne : 390 m
 Dossier technique : 116456.001 / SP

Propriétaires: EISENBRAND Anne et Friedrich

Parcelle n°: 70 Champ, pré, pâturage 643 m²






Affectation : zone d'habitation individuelle / PAC Venoge (périmètre n°3)
 Limite des constructions au DP : selon art. 36 de la loi sur les routes
 Recensement architectural : --
 Degré de sensibilité au bruit : II
 Secteur de protection des eaux : ÜB
 Mention : aucune
 Servitude : aucune

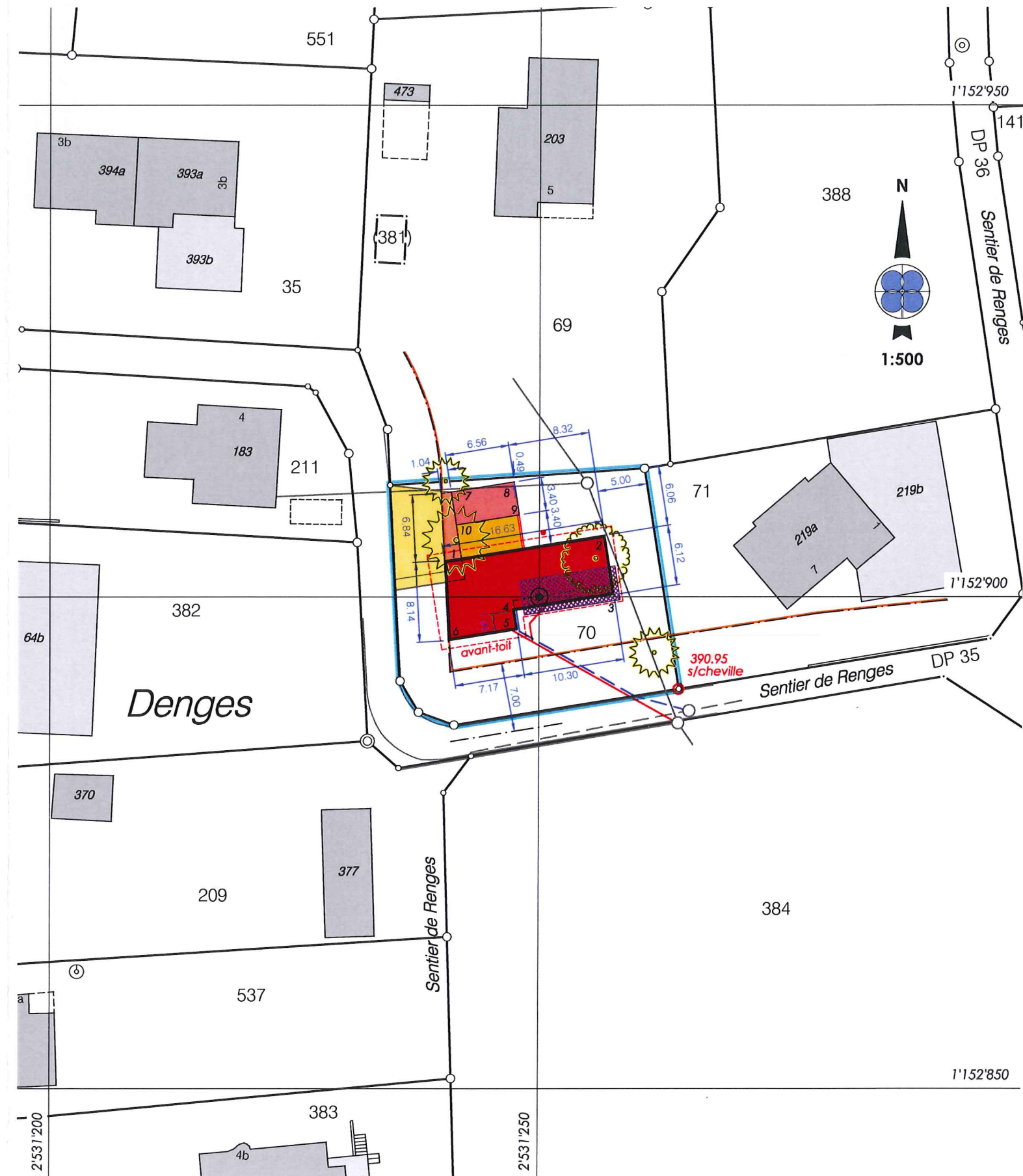
Plan déposé à l'enquête
 publique du 08.12.18
 au 06.01.19
 Denges, le 04.12.18
 Greffe Municipale

Plan dressé pour enquête :

Construction d'une villa individuelle

La réalisation du projet implique une mise à jour du plan RF

Sceau de la Municipalité  	Les propriétaires   Morges, le 21 novembre 2018 Le géomètre breveté F. Bovay 
--	--



Altitudes aux angles du projet			
1	392.71 m	7	392.6 m
2	391.50 m	8	392.1 m
3	391.71 m	9	392.1 m
4	392.49 m	10	392.5 m
5	392.47 m		
6	393.09 m		

Propriétaires voisins	
69	Tariff Nicole
71	Clavien Jean-Pierre

Légende	
	Habitation
	Dépendance
	Panneaux photovoltaïques
	Forage pompe à chaleur
	Places de parc
	EU } selon plan de l'architecte
	EC } selon plan de l'architecte
	Arbres à abattre
	Couvert
	Accès

La position des collecteurs existants et projetés figure à titre indicatif. Les positions exactes devront être déterminées par sondages.

m:\denges\lg\116456\001-enquete\enquete.dwg

GEODONNEE © ETAT DE VAUD
 Pour les cotes de détail, voir le plan de l'architecte