

PLAN GENERAL D'AFFECTATION PERIMETRES D'INSTALLATION DE CULTURES























0 250m ECHELLE 1:5000

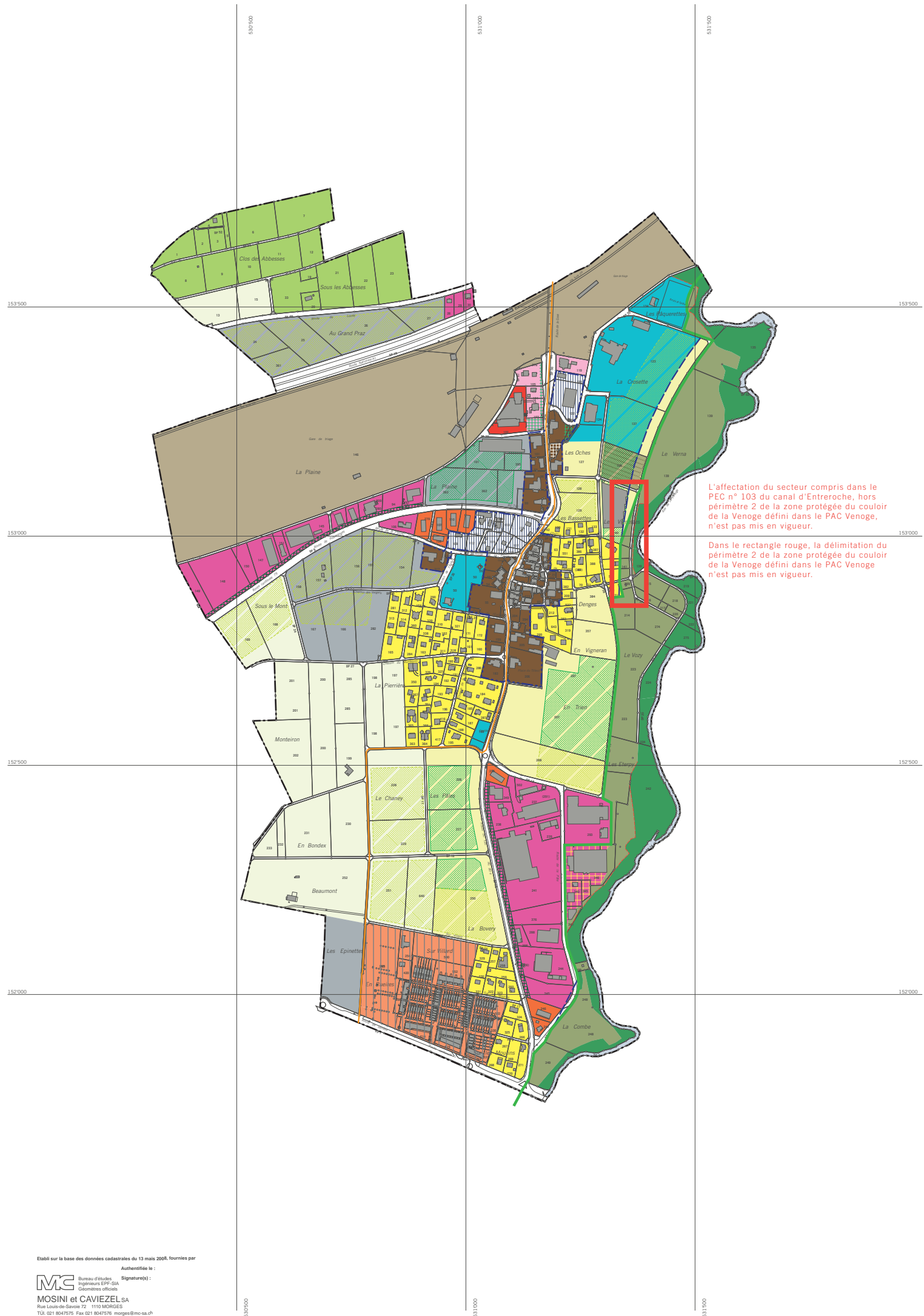
1	2
Approuvé par la Municipalité de Denges le 28 février 2002 et le 13 juin 2005 Le Syndic :  La Secrétaire : 	Soumis à l'enquête publique du 8 mars 2002 au 7 avril 2002 et à l'enquête complémentaire du 21 juin 2005 au 21 juillet 2005 Le Syndic :  La Secrétaire : 
3	4
Adopté par le Conseil communal de Denges dans sa séance du 5 décembre 2005 Le Président :  La Secrétaire : 	Approbation préalable par le Département compétent le : 24 SEP. 2008 Le Chef du Département : 
5	
Mise en vigueur le : 29 JAN. 2008	

Seul les originaux déposés à l'administration communale de Denges font foi

Février 2002, juin et décembre 2005
0720-PGA5000-280508-MZ-cr-pab

LEGENDE

	périmètre de la zone de village, selon plan spécial		plan de quartier "Sur les Moulins", 1er mai 1998
	zone de village, selon plan spécial		PEC 103, emprises réservées du canal d'Enteroche
	aire de service		levé des lisières (07 février 2000)
	aire de jardins	PAC Venoge	
	zone d'entrée de village		zone protégée du couloir de la Venoge
	aire de jardins		périmètre 2
	zone d'habitation collective A		périmètre 3, Vallée de la Venoge
	zone d'habitation collective b		
	zone d'habitation individuelle		
	zone d'activités		
	zone d'activités à prescriptions spéciales		
	aire d'arborisation		
	zone d'intérêt général		
	zone viticole		
	zone agricole		
	zone agricole protégée		
	zone de serres mobiles		
	zone de serres fixes et mobiles		
	zone intermédiaire		
	aire forestière		
	zone d'exploitation ferroviaire		
	zone de village à occuper par plans de quartier		



L'affectation du secteur compris dans le PEC n° 103 du canal d'Enteroche, hors périmètre 2 de la zone protégée du couloir de la Venoge défini dans le PAC Venoge, n'est pas mis en vigueur.

Dans le rectangle rouge, la délimitation du périmètre 2 de la zone protégée du couloir de la Venoge défini dans le PAC Venoge n'est pas mis en vigueur.